

**AKCE : Podklady pro trvalé odnětí parcel KN č. 864/5,
864/10, 864/16 a 864/18 v k.ú. Robousy ze ZPF**

ATELIER M

Eliška Bartošová, tel.: 724 763 284
Maršov nad Metují 25, 549 31 Hronov

KRAJ/OKRES KH / Jičín	KAT. ÚZEMÍ Robousy	ZODP. PROJEKTANT, Ing. Jaroslav Branda	PROJEKTANT Eliška Bartošová	DATUM IV.2023
INVESTOR : Královéhradecký kraj		STUPEŇ DOK. TP	ČÍSLO ZAKÁZKY 20/TP/2023	PARÉ 1

O b s a h :

- 1. Základní identifikační údaje**
- 2. Zadání a účel odnětí**
- 3. Výpočet odvodu za odnětí zemědělské půdy**
- 4. Předběžná bilance skrývky kulturních vrstev
půdy a návrh jejich hospodárného využití**
- 5. Vyhodnocení důsledků navrhovaného umístění
stavby na ZPF**

Přílohy :

1. Přehledná situace 1 : 10 000
2. Kopie katastrální mapy 1 : 1.000 se zákresem odnímané plochy
3. Kopie katastrální mapy 1 : 1.000 se zákresem odvodněné a odnímané plochy
4. Situace se zákresem a členěním odnímané plochy, s umístěním dočasné deponie ornice a sond
5. Popis sond
6. Fotodokumentace
7. ÚP Jičín 1 : 2.000
8. Kopie katastrální mapy 1 : 1.000
9. Informace o parcelách
10. Tabulka č. 4 - dle vyhl. č. 271/2019 Sb.
11. Tabulka č. 6 - dle vyhl. č. 271/2019 Sb.
12. Souhlas s umístěním ornice

1. Základní identifikační údaje

Název akce	:	NOVOSTAVBA ZZS JIČÍN
Název výkonu	:	Podklady pro trvalé odnětí parcel KN č. 864/5, 864/10, 864/16 a 864/18 v k.ú. Robousy ze ZPF
Investor	:	Královéhradecký kraj IČ : 708 89 546 Pivovarské náměstí 1245/2 500 03 Hradec Králové
Katastrální území	:	Robousy
Stavební úřad	:	MěÚ Jičín
ORP	:	MěÚ Jičín
Číslo parcel KN	:	KN č. 864/5 – orná půda KN č. 864/10 – orná půda KN č. 864/16 – orná půda (část parcely) KN č. 864/18 – orná půda (zbytek parcely)
Typ řízení	:	DSP
Odnětí ZPF	:	2.950 m²
Vlastník	:	Královéhradecký kraj – LV č. 793 Pivovarské náměstí 1245/2, 500 03 Hradec Králové Město Jičín – LV č. 10001 Žižkovo náměstí 18, Valtické Předměstí 506 01 Jičín
Zpracovatel	:	Eliška Bartošová – ATELIER M Velké Petrovice – Maršov n. Met. 25 549 31 Hronov

2. Zadání a účel odnětí

Zpracování podkladů pro trvalé odnětí celých parcel KN č. 684/5, 684/10, části parcely KN č. 864/16 a zbývající části KN č. 684/18 v k.ú. Robousy ze zemědělského půdního fondu je provedeno na žádost projektantů stavby – CE-ING s.r.o, Náchod. Důvodem tohoto odnětí je novostavba areálu zdravotnické stanice rychlé záchranné služby. Souhlas s trvalým odnětím ze ZPF bude přílohou k žádosti o stavební povolení.

Potřeba vypracování podkladů vyplývá z ustanovení zák. č. 334/1992 Sb. o ochraně ZPF ve znění pozdějších předpisů, z vyhlášky č. 271/2019 Sb., z přílohy č. 4 k oceňovací vyhlášce č. 441/2013 Sb., vyhlášky č. 48/2011 Sb. o stanovení tříd ochrany. Vlastní výše odvodů je vypočítána dle přílohy zák. č. 334/1992 Sb. o ochraně ZPF, část D.

Odnímaný pozemek leží v severozápadní části katastrálního území Robousy, vpravo od silnice č. 286 vedoucí do Železnice, u kruhového objezdu Robouzy. Jedná se o část neoplocených rovinných pozemků sloučených ve větším bloku orné půdy za probíhající výstavbou polyfunkčního domu. Přístup na pozemek je možný z místní komunikace po nově vybudovaném sjezdu k výše zmíněné probíhající stavbě.

Údaje Katastrálního úřadu :

k.ú. Robousy :

číslo parcely dle KN	druh pozemku	výměra parcely v ha	odejmutá výměra v ha	- z toho v ha :			
				zastavěná plocha	zpevněná plocha	zeleň	retenční nádrž
864/5*	orná	0,1243	0,1243	0,0169	0,0654	0,0360	0,0060
864/10*	orná	0,0835	0,0835	0,0349	0,0283	0,0203	-
864/16**	orná	0,0702	0,0116	-	-	0,0026	0,0090
864/18**	orná	0,0884	0,0756	-	0,0455	0,0301	-
součet :		0,3664	0,2950	0,0518	0,1392	0,0890	0,0150

BPEJ dotčená zábořem : 3.09.00

* LV 793

** LV 10001

3. Výpočet odvodu za odnětí zemědělské půdy

Výpočet odvodu je proveden pouze za část odnímané plochy – 2.044 m² (parcely KN č. 864/5, 864/10 a část KN č. 864/16 - zastavěné a zpevněné plochy, plochy zeleně bez retenčních nádrží).

Za zábor pro místní komunikaci (756 m² zbytková část parcely KN č. 864/18 a retenční nádrže se dle zákona odvodů nestanoví - § 11a, odst.(1), písm. b) – stavby dálnic, silnic a místních komunikací, včetně jejich součástí a příslušenství a písm. n) vodní nádrže.

a) Vstupní údaje

Bonitovaná půdně ekologická jednotka : 3.09.00

Klimatický region : 3 – teplý, mírně vlhký – T3

Hlavní půdní jednotka : 09 – šedozemě modální včetně slabě oglejených
a šedozemě luvické na spraších, středně
těžké, bezskeletovité, s příznivými
vláhovými poměry

Základní hodnotový ukazatel : 18,08 Kč/m²

Negativně ovlivněné faktory životního prostředí (Zi)

EVV = 1*

- skupina faktorů A - nevyskytují se
- skupina faktorů B - nevyskytují se
- skupina faktorů C - nevyskytují se
- skupina faktorů D - nevyskytují se

* EVV – ekologická váha vlivu se nepoužije při výpočtu odvodů za zemědělskou půdu odňatou ze ZPF na plochách rodinných domů včetně souvisejících staveb umístěvaných na jednom stavebním pozemku, pokud je stavebníkem fyzická osoba a rodinný dům má sloužit bytové potřebě stavebníka.
V případě, že bude ovlivněno více faktorů životního prostředí, uplatní se nejvyšší určená ekologická váha vlivu.

Koeficient za I. třídu ochrany

koef. 9

b) Vlastní výpočet

$$OZPt = 18,08 \times 9 = 162,72 \text{ Kč/m}^2$$

Výměra podléhající odvodu : 2.044 m²

c) Hodnota odvodu

$$162,72 \times 2.044 = 332.599,68 \text{ Kč} \quad \text{tj. zaokrouhleno} \quad \mathbf{332.600,- \text{ Kč}}$$

Slovy : třístatřicetdvatisícšestset korun českých

4. Předběžná bilance skrývky kulturních vrstev půdy a návrh jejich hospodářného využití

Bilance skrývky kulturních vrstev půdy je zpracována na základě požadavku zák. č. 334/1992 Sb., §8, odst. 1, písm. a), kterým se stanoví povinnost skrýt odděleně vrchní kulturní vrstvu půdy, postarat se o její hospodárné využití nebo řádné uskladnění a dále § 9, odst. 6., písm. e), s povinností předložení bilance skrývky a návrhu způsobu jejího využití.

Místní šetření bylo provedeno dne 25.10.2022. Při něm bylo zjištěno, že se jedná o část neoploceného rovinného bloku orné půdy – č. 8303/5R dle LPIS. Na části parcely KN č. 964/18 podél východní hranice u oplocené zahrady je pruh široký cca 5 m mimo blok orné půdy. Není intenzívně zemědělsky využíván. Povrch této části je travnatý neudržovaný; v návaznosti na již odejmutou část parcely je poškozen pojezdem techniky. Orniční vrstva je v těchto místech mělká. Přístup na pozemek je možný z místní komunikace a dále po nově budovaném sjezdu k probíhající výstavbě polyfunkčního domu na parcele KN č. 864/8.

Odnímaný pozemek leží v okrsku hnědozemí illimerizovaných, kde mateční substrát tvoří spraše – **HMi - 24**. Základním pedogenetickým procesem je illimerizace, kdy se koloidní jílnaté částice posunuly do spodních vrstev profilu a vytváří se tak obohacené iluviální horizonty. Jedná se o středně těžkou, hlubokou půdu.

Humusový horizont – je totožný s ornicí a zasahuje do hloubky 16 až 24 cm, má tmavou hnědou barvu, náznakově drobtovitou strukturu, je hlinitý, slabě plastický, lepivý, bez skeletu. V místě navazujícím na již odejmutou část parcely KN č. 864/18 je ornice mělká, poškozená pohybem techniky.

Podorničí - má světlejší hnědou barvu, polyedrickou strukturu, je hlinité až jílovitohlinité, uhlé, plastické, lepivé, bez skeletu.

Plocha a hloubka skrývky

Skrývka kulturních vrstev půdy bude provedena téměř na celé odnímané ploše – tj. 2.733 m² - viz. následující tabulka. Navržena je skrývka dělená.

Na ploše 2.481 m² je navržena vrstva skrývky 0,23 m, čímž bude získáno cca 571 m³ ornice. Na ploše 252 m² (pruh podél oplocení u východní hranice parcely KN č. 864/18) je navržena vrstva skrývky 0,16 m, čímž bude získáno cca 40 m³ ornice.

Tabulka navržené skryvky ornice :

číslo parcely KN	plocha skryvky	mocnost skryvky	množství ornice	plocha bez skryvky
864/5	1.140 m ²	0,23 m	262 m ³	103 m ²
864/10	835 m ²	0,23 m	192 m ³	-
864/16	116 m ²	0,23 m	27 m ³	-
864/18	252 m ²	0,16 m	40 m ³	114 m ²
	390 m ²	0,23 m	90 m ³	
součet :	2.733 m²		611 m³	217 m²

Na ploše 103 m² (KN č. 864/5) a 114 m² (KN č. 864/18) není skryvka navržena, nebudou zde probíhat žádné zemní práce, plocha je odnímaná jako zeleň a bude zde umístěna dočasná deponie ornice. Plocha 114 m² parcely KN č 864/18 může být i nadále užívána jako orná půda, do doby než bude pokračovat výstavba na severněji položených pozemcích.

Návrh způsobu využití kulturních vrstev půdy

Celé množství skryté ornice 611 m³ bude uloženo na dočasnou deponii v místě záboru a po dohodě s Lučanskou zemědělskou, a.s. bude část odvezena.

- 100 m³ ornice bude využito na ohumusování skrytých ploch zeleně v areálu ZZS a v okolí retenčních nádrží a komunikace (673 m² x 0,15 m).
- 11 m³ ornice bude použito na ohumusování svahů retenčních nádrží (119 m² x 0,10 m).
- 500 m³ převezme Lužanská zemědělská, a.s. Lužany, která ji využije na vylepšení orničního horizontu a vyrovnaní drobných terénních nerovností na pozemcích v k.ú. Tuř sloučených v bloku č. 7807/5 dle LPIS (parcely KN č. 417/1,2,3,4,5,6,7,8,9 – všechny orná půda).

Za provedení skryvky je odpovědný investor, stejně jako za její hospodárné využití.

5. Vyhodnocení důsledků navrhovaného umístění stavby na zemědělský půdní fond dle vyhlášky č. 271/2019 Sb.

Město Jičín má zpracován a schválen územní plán, se kterým je záměr investora v souladu (lok. 214-O - plochy občanského vybavení). Odnímaná plocha se nachází mimo současně zastavěné území obce.

Většina odnímaných pozemků byla v minulosti odvodněna. Jiné investice do půdy (závlahy, protierozní opatření) zde nebyly zjištěny.

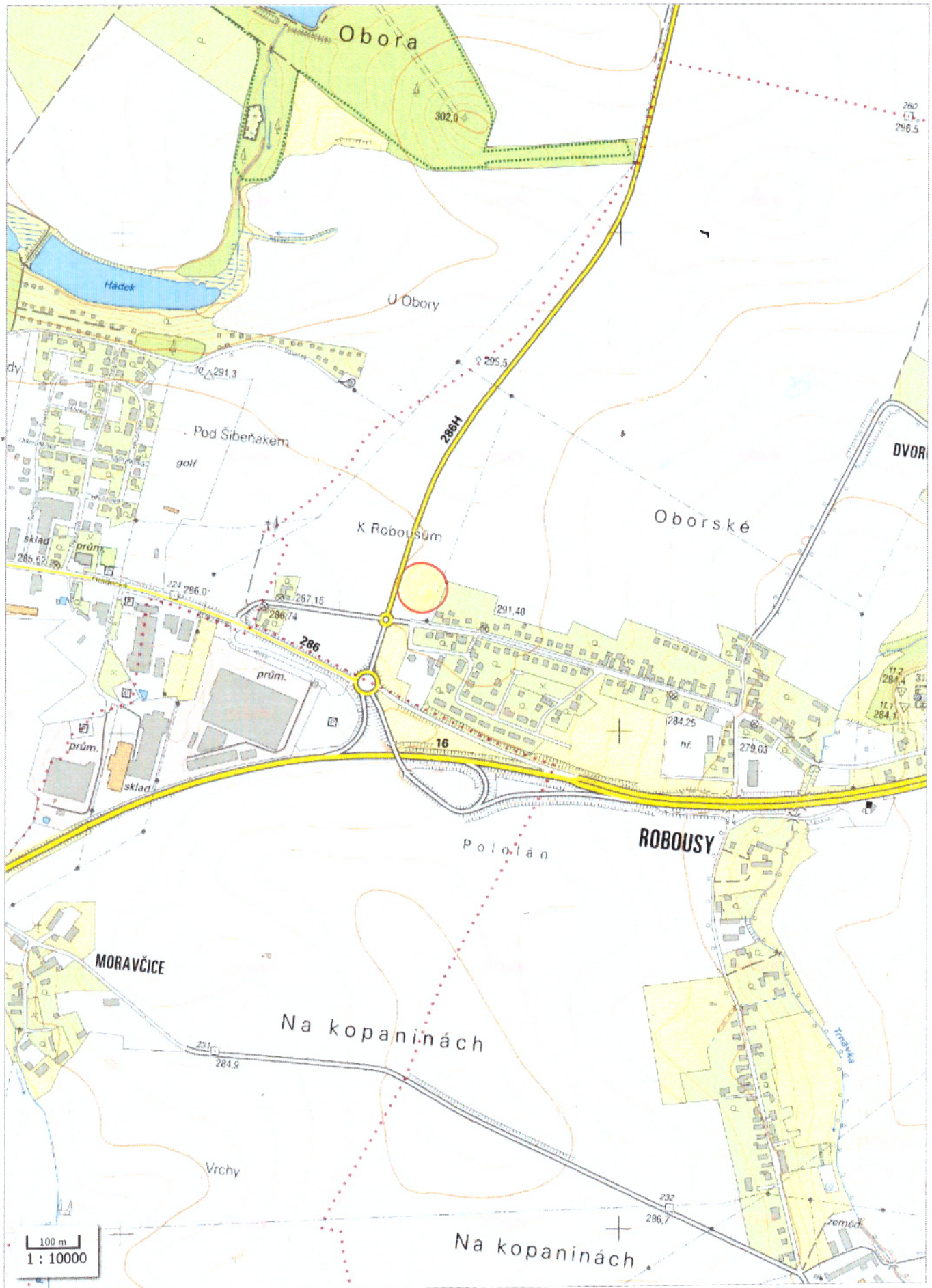
Plán vhodných opatření pro naplnění veřejného zájmu na zadržení vody v krajině : Podmínky pro vsakování v dané lokalitě jsou málo příznivé, limitované hlubokým výskytem nízkopropustných jílovitých zemin. Na základě hydrogeologického posudku je vzhledem k nepříznivým hydrogeologickým podmínkám navržena likvidace dešťových vod ze střechy a zpevněných pozemků svodem do retenční nádrže v areálu ZZS. Srážkové vody z asfaltové plochy komunikace jsou svedeny do příkopu podél hranice pozemku a odtud do retenční nádrže umístěné mimo areál.

Z hlediska zařazení do tříd ochrany zemědělské půdy se jedná o I. třídu – BPEJ 3.09.00. Do této třídy jsou zahrnuty bonitně nejcenější půdy v jednotlivých klimatických regionech, převážně v plochách rovinných nebo jen mírně sklonitých, které je možno odejmout ze ZPF pouze výjimečně.

Vzhledem k tomu, že záměr investora je v souladu se schváleným územním plánem, kde se při výběru vhodných lokalit posuzují všechny aspekty včetně zemědělského, považuje projektant zábor ZPF ve prospěch stavby areálu zdravotnické stanice rychlé záchranné služby z hlediska ochrany půdy za možný.


26.4.2023

Přehledná situace 1 : 10.000



820/31

820/14

Legenda :


- odnímaná plocha




- plocha již odejmutá

LV 793

- Královéhradecký kraj



- nádrž mimo areál



- místní komunikace



- areál ZZS Jičín

LV 10001

- Město Jičín

K Robousům

820/127

820/12

820/128

931/32

820/11

820/33

831/03

831/04

864/0

820/119

864/15

864/16 LV 10001

LV 793

864/10

LV 793

864/5

LV 10001

864/18

931/35

864/13

POLYFUNKČNÍ DŮM VČETNĚ
INFRASTRUKTURY

864/6

866/1

Q

874

Q

875

Q

880

891/4

831/38

931/40

864/4

864/9

39

891/11

891/8

891/12

891/6

891/8

891/10

867/79

867/115

867/114

87

369

**Kopie katastrální mapy 1 : 1.000 se zákresem
odnímané plochy**

1:1 000

0 10 20 30 40 50 m

378

872/4

335

878/5


513

63

Legenda :



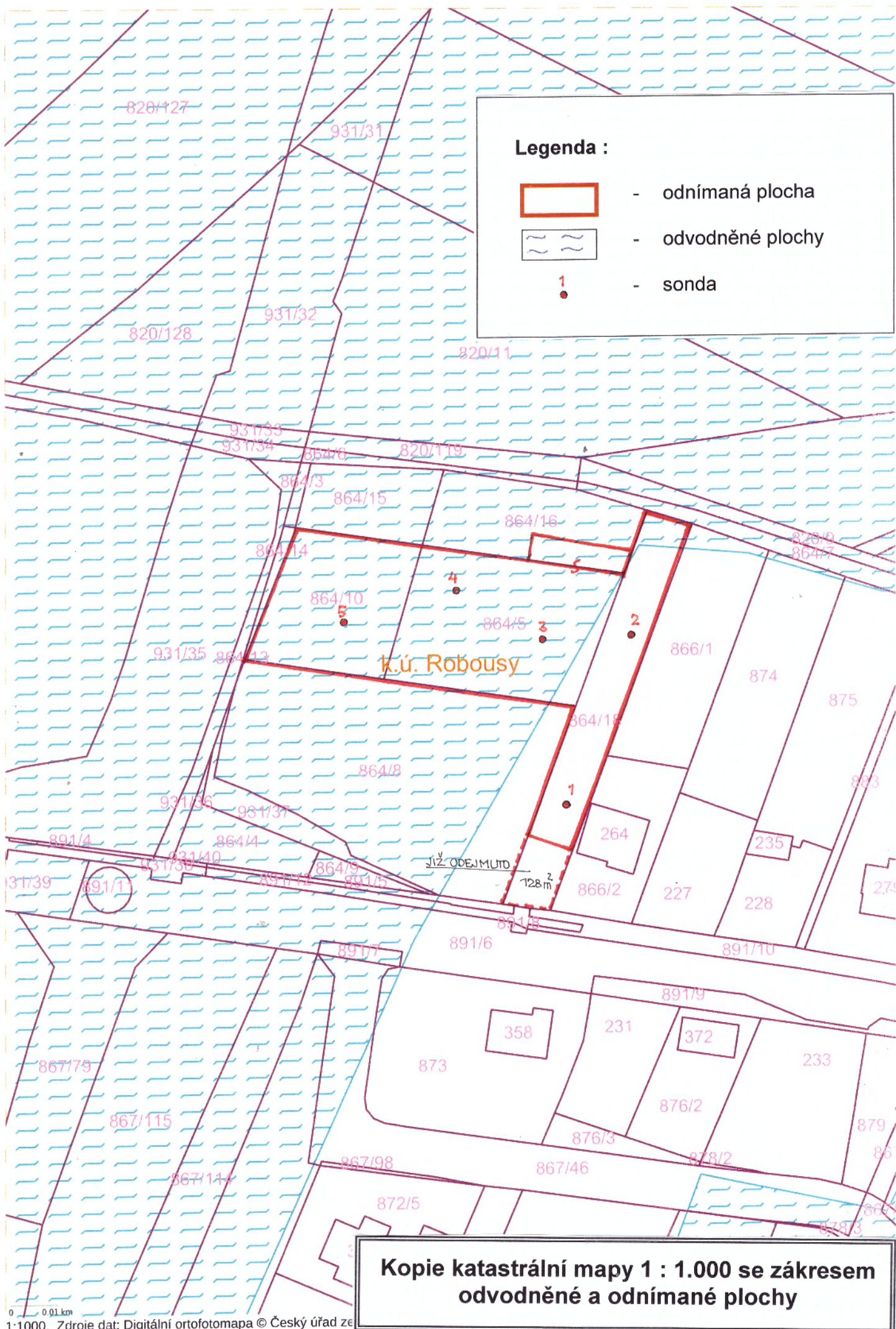
- odnímaná plocha



- odvodněné plochy

1

- sonda



Lokalita : K.Ú. ROBOUSY, KN Č. 864/18

Sonda č. : 1, 2

půdní typ : HMi - 24

Barva : HNĚDÁ
Půdní druh : HLINITÁ
Novotvary :
vyprahlá, suchá, vlhká, mokrá
kyprá, středně ulehlá, ulehlá
kašovitá, měkká, tuhá, pevná, tvrdá
rozpojitelná lehce, středně, těžce
Neplastická, slabě plastická, silně plastická, nelepivá, slabě lepivá, silně lepivá
Slídnatá - málo, - středně, - hojně
železitá, vápnitá, vodovodná, vodonosná, skeletovitost : 0-1%



Barva : SV. HNĚDÁ
Půdní druh : HLINITÁ - JILOVITOHLEHÁ
Novotvary :
vyprahlá, suchá, vlhká, mokrá
kyprá, středně ulehlá, ulehlá
kašovitá, měkká, tuhá, pevná, tvrdá
rozpojitelná lehce, středně, těžce
neplastická, slabě plastická, silně plastická, nelepivá, slabě lepivá, silně lepivá
slídnatá - málo, - středně, - hojně
železitá, vápnitá, vodovodná, vodonosná, skeletovitost : 0-1%

Barva :
Půdní druh :
Novotvary :
vyprahlá, suchá, vlhká, mokrá
kyprá, středně ulehlá, ulehlá
kašovitá, měkká, tuhá, pevná, tvrdá
rozpojitelná lehce, středně, těžce
neplastická, slabě plastická, silně plastická, nelepivá, slabě lepivá, silně lepivá
slídnatá - málo, - středně, - hojně
železitá, vápnitá, vodovodná, vodonosná, skeletovitost :

Lokalita : K.Ú. ROBOUSY, KN Č. 864/5, 864/10

Sonda č. : 3, 4, 5

půdní typ : HMi - 24

Barva : HNĚDÁ
Půdní druh : HLINITÁ
Novotvary :
vyprahlá, suchá, vlhká, mokrá
kyprá, středně ulehlá, ulehlá
kašovitá, měkká, tuhá, pevná, tvrdá
rozpojitelná lehce, středně, těžce
Neplastická, slabě plastická, silně plastická, nelepivá, slabě lepivá, silně lepivá
Slídnatá - málo, - středně, - hojně
železitá, vápnitá, vodovodná, vodonosná, skeletovitost : 0%

Barva : SV. HNĚDÁ
Půdní druh : HLINITÁ - JILOVITOHLEHÁ
Novotvary :
vyprahlá, suchá, vlhká, mokrá
kyprá, středně ulehlá, ulehlá
kašovitá, měkká, tuhá, pevná, tvrdá
rozpojitelná lehce, středně, těžce
neplastická, slabě plastická, silně plastická, nelepivá, slabě lepivá, silně lepivá
slídnatá - málo, - středně, - hojně
železitá, vápnitá, vodovodná, vodonosná, skeletovitost : 0%

Barva :
Půdní druh :
Novotvary :
vyprahlá, suchá, vlhká, mokrá
kyprá, středně ulehlá, ulehlá
kašovitá, měkká, tuhá, pevná, tvrdá
rozpojitelná lehce, středně, těžce
neplastická, slabě plastická, silně plastická, nelepivá, slabě lepivá, silně lepivá
slídnatá - málo, - středně, - hojně
železitá, vápnitá, vodovodná, vodonosná, skeletovitost :

25.10.2022

Fotodokumentace



Pohled na sjezd k místu stavby od jihu z místní komunikace – budoucí příjezd k areálu.



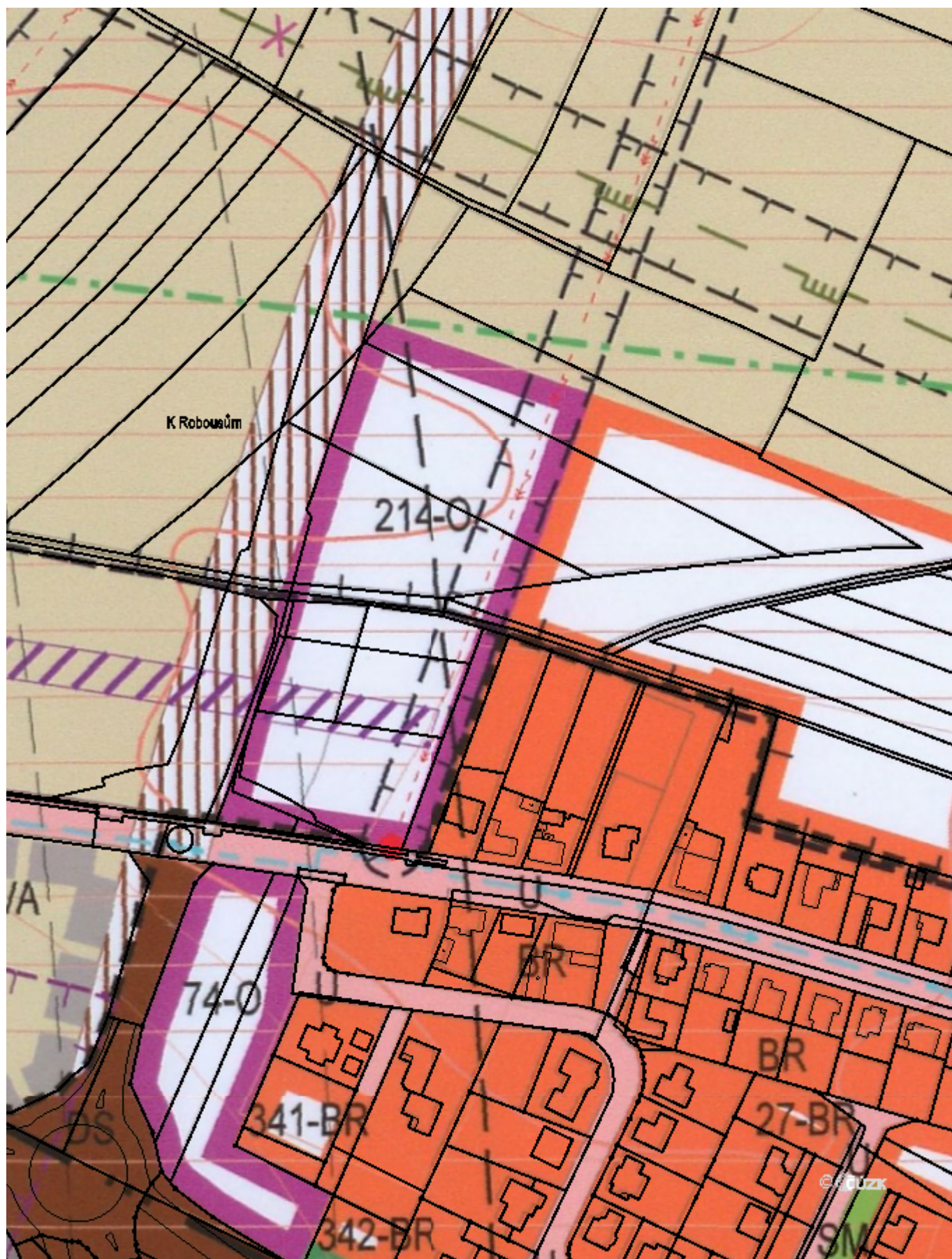
Sonda v nezpevněné části přístupové cesty.



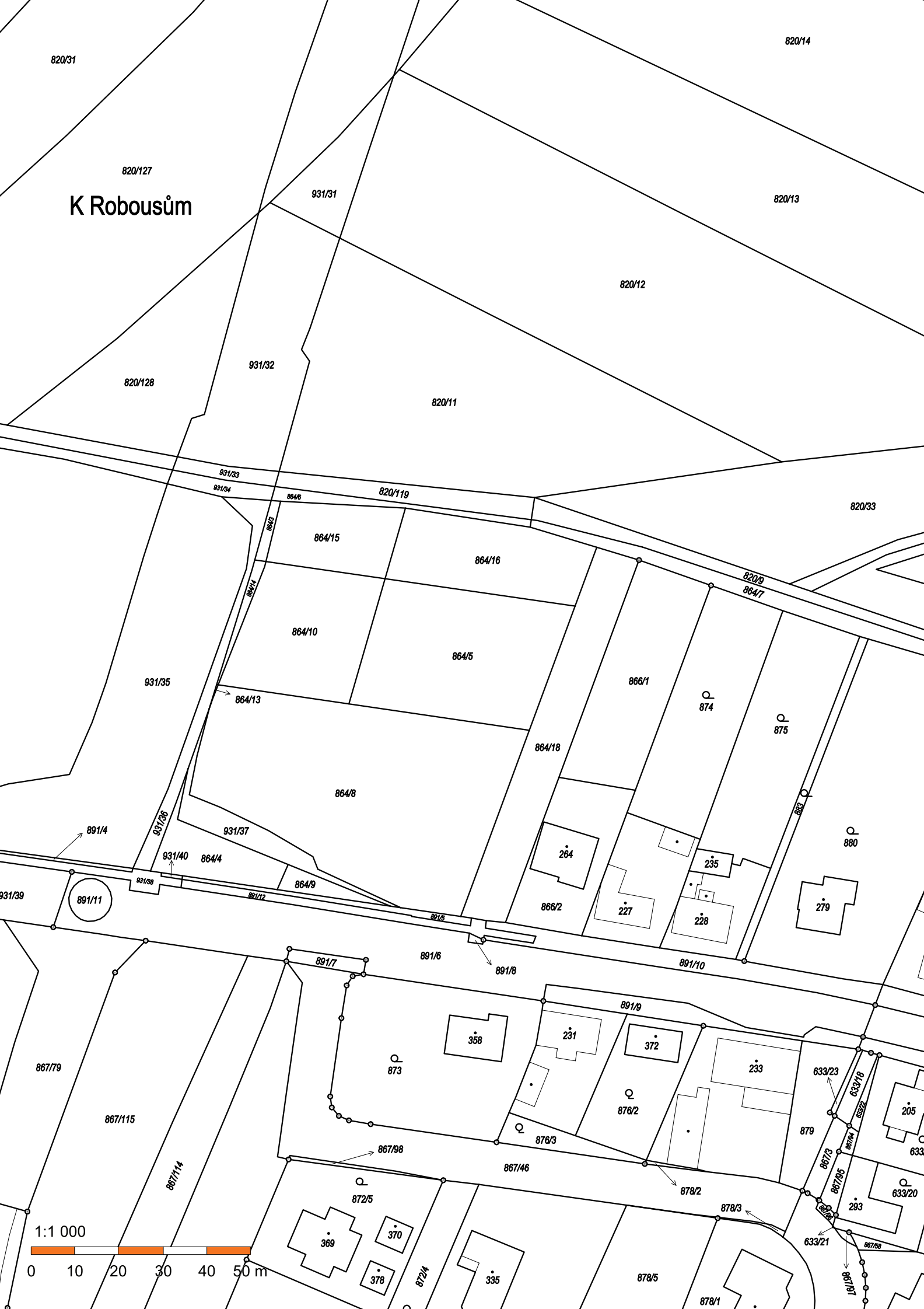
Pohled od severovýchodu na místo stavby.




Vzorová sonda v místě budoucího areálu.




50 m



Informace o pozemku

Parcelní číslo: [864/5](#) 

Obec: [Jičín \[572659\]](#) 

Katastrální území: [Robousy \[740225\]](#)

Číslo LV: [793](#)

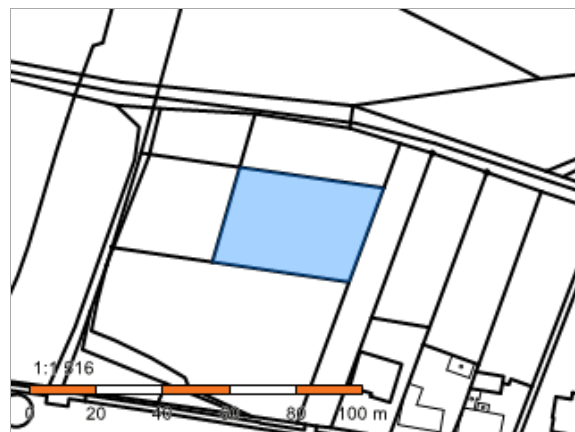
Výměra [m²]: 1243

Typ parcely: Parcela katastru nemovitostí

Mapový list: [KMD](#)

Určení výměry: Graficky nebo v digitalizované mapě

Druh pozemku: orná půda



Vlastníci, jiní oprávnění

Vlastnické právo

Podíl

Královéhradecký kraj, Pivovarské náměstí 1245/2, 50003 Hradec Králové

Způsob ochrany nemovitosti

Název

zemědělský půdní fond

Seznam BPEJ

BPEJ Výměra

[30900](#)  1243

Omezení vlastnického práva


Typ

Předkupní právo

Jiné zápisy



Nejsou evidovány žádné jiné zápisy.

Řízení, v rámci kterých byl k nemovitosti zapsán cenový údaj

Nemovitost je v územním obvodu, kde státní správu katastru nemovitostí ČR vykonává [Katastrální úřad pro Královéhradecký kraj](#), [Katastrální pracoviště Jičín](#) 

Zobrazené údaje mají informativní charakter. Platnost dat k 24.10.2022 09:00.

Informace o pozemku

Parcelní číslo: [864/10](#) 
Obec: [Jičín \[572659\]](#) 
Katastrální území: [Robousy \[740225\]](#)
Číslo LV: [793](#)
Výměra [m²]: 835
Typ parcely: Parcela katastru nemovitostí
Mapový list: [KMD](#)
Určení výměry: Graficky nebo v digitalizované mapě
Druh pozemku: orná půda



Vlastníci, jiní oprávnění

Vlastnické právo

Podíl

Královéhradecký kraj, Pivovarské náměstí 1245/2, 50003 Hradec Králové

Způsob ochrany nemovitosti

Název

zemědělský půdní fond

Seznam BPEJ

BPEJ Výměra

[30900](#)  835

Omezení vlastnického práva

Typ


Předkupní právo

Předkupní právo podle § 101 zákona č. 183/2006 Sb.

Jiné zápisy



Nejsou evidovány žádné jiné zápisy.

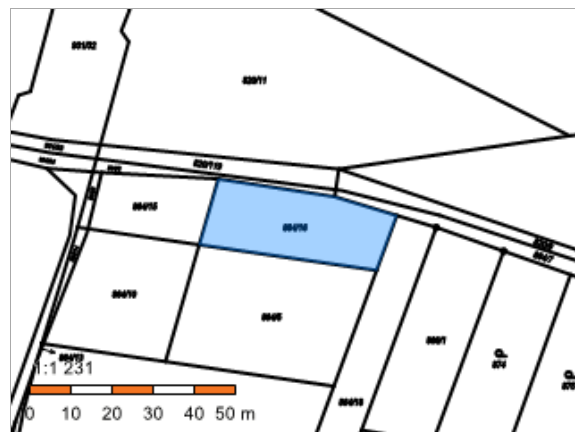
Řízení, v rámci kterých byl k nemovitosti zapsán cenový údaj

Nemovitost je v územním obvodu, kde státní správu katastru nemovitostí ČR vykonává [Katastrální úřad pro Královéhradecký kraj, Katastrální pracoviště Jičín](#) 

Zobrazené údaje mají informativní charakter. Platnost dat k 24.10.2022 09:00.

Informace o pozemku

Parcelní číslo: [864/16](#) 
Obec: [Jičín \[572659\]](#) 
Katastrální území: [Robousy \[740225\]](#)
Číslo LV: [10001](#)
Výměra [m²]: 702
Typ parcely: Parcela katastru nemovitostí
Mapový list: [KMD](#)
Určení výměry: Graficky nebo v digitalizované mapě
Druh pozemku: orná půda



Vlastníci, jiní oprávnění

Vlastnické právo

Podíl

Město Jičín, Žižkovo náměstí 18, Valdické Předměstí, 50601 Jičín

Způsob ochrany nemovitosti

Název

zemědělský půdní fond

Seznam BPEJ

BPEJ Výměra

[30900](#)  702


Omezení vlastnického práva

Nejsou evidována žádná omezení.

Jiné zápisy



Nejsou evidovány žádné jiné zápisy.

Řízení, v rámci kterých byl k nemovitosti zapsán cenový údaj

Nemovitost je v územním obvodu, kde státní správu katastru nemovitostí ČR vykonává [Katastrální úřad pro Královéhradecký kraj, Katastrální pracoviště Jičín](#) 

Zobrazené údaje mají informativní charakter. Platnost dat k 26.04.2023 11:00.

Informace o pozemku

Parcelní číslo: [864/18](#) 
Obec: [Jičín \[572659\]](#) 
Katastrální území: [Robousy \[740225\]](#)
Číslo LV: [10001](#)
Výměra [m²]: 884
Typ parcely: Parcela katastru nemovitostí
Mapový list: [KMD](#)
Určení výměry: Graficky nebo v digitalizované mapě
Druh pozemku: orná půda



Vlastníci, jiní oprávnění

Vlastnické právo

Podíl

Město Jičín, Žižkovo náměstí 18, Valdické Předměstí, 50601 Jičín

Způsob ochrany nemovitosti

Název

zemědělský půdní fond

Seznam BPEJ

BPEJ Výměra

[30900](#)  884

Omezení vlastnického práva


Typ

Věcné břemeno cesty

Jiné zápisy

Nejsou evidovány žádné jiné zápisy.

Řízení, v rámci kterých byl k nemovitosti zapsán cenový údaj

Nemovitost je v územním obvodu, kde státní správu katastru nemovitostí ČR vykonává [Katastrální úřad pro Královéhradecký kraj](#), [Katastrální pracoviště Jičín](#) 

Zobrazené údaje mají informativní charakter. Platnost dat k 24.10.2022 09:00.

Tabulka č. 4 dle vyhl.č. 271/2019 Sb.

Název obce	Katastrální území	Číslo parcelní	Celková výměra (m²)	Odnímaná výměra (m²)	BPEJ	Třída ochrany	Druh pozemku	Způsob využití	Informace o existenci odvodnění	Informace o existenci závlah	Informace o existenci staveb k ochraně pozemku před erozní činností vody
				trvale							
Jičín	Robousy	864/5	1.243	1.243	3.09.00	I.	orná	orná	ano	ne	ne
		864/10	835	835	3.09.00	I.	orná	orná	ano	ne	ne
		864/16	702	116	3.09.00	I.	orná	orná	ano	ne	ne
		864/18	884	756	3.09.00	I.	orná	orná	ano část	ne	ne
Součet plochy požadované pro trvalé odnětí (m²)				2.950							

Tabulka č. 6 dle vyhl.č. 271/2019 Sb.

Katastrální území	Trvale odnímáno (m ²)		Dočasně odnímáno (m ²)	
	BPEJ	Výměra	BPEJ	Výměra
Robousy	3.09.00	2.950	-	-
Součet celkem za všechna katastrální území (m²)	3.09.00	2.950	-	-

Souhlas s umístěním ornice

Jsme zemědělské organizace Lužanská zemědělská, a.s. a hospodaříme na zemědělských pozemcích v okolí Jičína.

Jsme připraveni převzít a na naše pozemky využít ornici skrytou při výstavbě ZZS Jičín v k.ú. Robousy v množství 500 m³.

Nabídnutou ornici využijeme následovně na naše pozemky :

k.ú. Tuř - 500 m³ ornice :

p.č. 417/1,2,3,4,5,6,7,8,9 – vše orná půda – dle LPIS blok č. 7807/5

Ornice bude využita na vyrovnaní drobných terénních nerovností a vylepšení orničního horizontu. V době reálné skryvky ornice bychom chtěli požádat, abychom byli informováni s mírným předstihem pro upřesnění umístění skryté ornice.

O možnosti převzetí ornice požadujeme včas informovat na tel. : 731 659 606

Lužanská zemědělská a.s.
507 06 LUŽANY 197
IČO: 25253042, DIČ: CZ25253042
-2-

V Lužanech 2022

Be. David Ledvický
předseda představenstva